
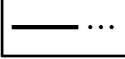


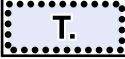






ÚZEMNÍ PLÁN LHOTKA ÚPLNÉ ZNĚNÍ PO ZMĚNĚ Č.1

A.1 VÝKRES ZÁKLADNÍHO ČLENĚNÍ ÚZEMÍ 1 : 5 000

LEGENDA

	HRANICE ŘEŠENÉHO ÚZEMÍ
	HRANICE KATASTRÁLNÍHO ÚZEMÍ
	HRANICE ZASTAVĚNÉHO ÚZEMÍ K 1. 9. 2025
	ZASTAVITELNÉ PLOCHY
	TRANSFORMAČNÍ PLOCHY
	PLOCHY ZMĚN V KRAJINĚ
	ČÁST ÚZEMNÍHO PLÁNU S PRVKY REGULAČNÍHO PLÁNU
	KORIDORY NAD PLOCHAMI S ROZDÍLNÝM ZPŮSOBEM VYUŽITÍ VYMEZENÉ ÚZEMNÍM PLÁNEM PRO TECHNICKOU INFRASTRUKTURU
	KORIDORY NAD PLOCHAMI S ROZDÍLNÝM ZPŮSOBEM VYUŽITÍ Z NADŘAZENÉ DOKUMENTACE PRO DOPRAVNÍ INFRASTRUKTURU

Změna č.1 Územního plánu Lhotka byla spolufinancována z prostředků státního rozpočtu ČR,
z programu Ministerstva pro místní rozvoj ČR



ZODP. PROJEKTANT: ING. ARCH. VLADIMÍRA FUSKOVÁ	ZAK. ČÍSLO: U – 78
ZPRACOVATEL: ING. ARCH. VLADIMÍRA FUSKOVÁ, ING. PAVLA RŮŽIČKOVÁ	
OBJEDNATEL: OBEC LHOTKA	DATUM: BŘEZEN 2026